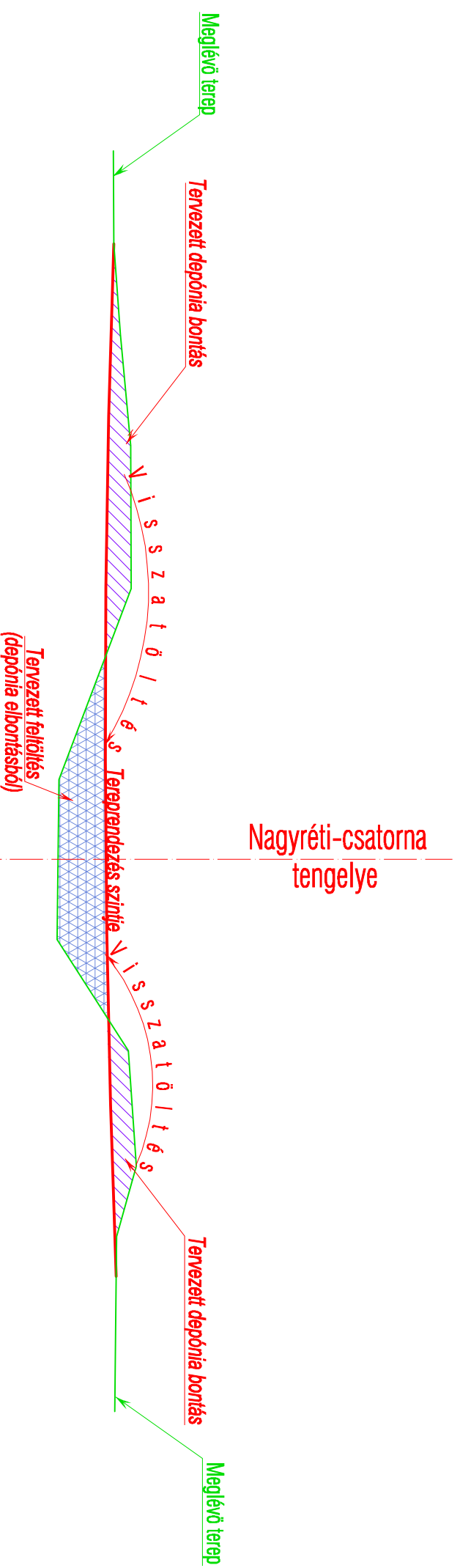






M I N T A K E R E S Z T S Z E L V É N Y

M = 1:100



A terv magassági adatai Balti alapsíkra vonatkoznak.
A helyszínrajzi koordináták Egységes Országos Vetületi Rendszerben (EOV) készültek.
Kiindulási alpmagasság: Hortobágy, vasútállomás épület falában lévő falicsap, szintezési alappont
melynek magassága: 91,37 m.B.f.



			
<p>"Large scale grazing management of steppes lakes in the Hortobágy"</p>		<p>LIFF11 NAT/HU/924 LIFF+</p>	
<p>Ezen terv a "KÖRÖS-AQUA" Kft. szellemi alkotása. Az 1989. évi III. törvény 51. §-a értelmében szerzői jogvédelem alatt áll. Teljes egészének vagy részleteinek bármilyen felhasználása a tervező hozzájárulása nélkül tilos! A jogosulatlan felhasználás kártérítési kötelezettséget eredményez.</p>			
<p>Ügyvezető: Fábó István</p>	<p>Vezető tervező: Fábó István</p>	<p>"KÖRÖS-AQUA"</p> <p>TERVEZÉSI, BERUHÁZÁSI és KERESKEDELMI KFT. 5561 Békésszentandrás, Szentesi út 4. tel: 66/218-390</p>	
<p>Köz. TN szám: VZ-TEL/ 04-281-97/2019 VZ-TER/ 04-281-97/2019 VZ-VKG/ 04-281-97/2019 KÖ-SZ/ 04-281-97/2019 GO/ 04-281-97/2017</p>	<p>Munka helye és megnevezése: HORTOBÁGY NONPROFIT Kft. Vízleltérny tájrehabilitáció kivitelezési terv</p>	<p>Dátum: 2016. 11</p>	<p>Munkaszám: K-017-2014</p>
<p>Tervező: Melian Judit</p>	<p>Rajz tárgya: MINTAKERESZTSZELVÉNY Nagyréti-csatorna</p>	<p>Méretarány: 1:100</p>	<p>Rajzszám: R-5</p>
<p>Szerkesztő: Márton Tamás</p>	<p></p>	<p></p>	